









Plan de zonage

Règlement de zonage
numéro 2015-259

Zonage

-  Zone agricole (A)
-  Zone commerciale (C)
-  Zone îlots déstructurés (IDR)
-  Zone mixte (CH)
-  Zone publique (P)
-  Zone résidentielle (H)
- ✱ Zone ADA (plans en annexe au Règlement de zonage)

Échelle graphique (KM)



Échelle numérique
1: 35 000



Novembre 2015

Projection cartographique
Google Imagerie 2015 TerraMetrics

Données cartographiques
MRC Jardins-de-Napierville

Amendement	Date

Conception
Yves Deshaies, OUQ
ydaccord@outlook.com

Cartographie
Marie-Pier Morin

